



Giovane Montagna Vicenza



Attività 2025

Escursionismo e alpinismo tutto l'anno



Pellet

Valmarana



Produzione e vendita pellet - Brendola

📍 pelletvalmarana Tel. 3297004958

La **GIOVANE MONTAGNA** è un'associazione alpinistica nata a Torino nel 1914 e conta oggi quattordici sezioni: CUNEO, GENOVA, IVREA, MESTRE, MILANO, MODENA, MONCALIERI, PADOVA, PINEROLO, ROMA, TORINO, VENEZIA, VERONA, VICENZA e una sottosezione: PIERGIORGIO FRASSATI. È scritto nei primi articoli dello Statuto Fondamentale che “il suo scopo e l'impegno sono di promuovere e favorire la pratica e lo studio della montagna con manifestazioni sia di carattere alpinistico che culturale” (sono state edite numerose pubblicazioni, oltre alla Rivista di vita alpina trimestrale e ai vari notiziari sezionali). Per raggiungere questi obiettivi i soci prestano volontariamente la propria opera ed il proprio tempo: la passione per i monti e la condivisione di essa con gli amici sono l'impagabile gratifica di cui godono. Inoltre “L'associazione è apolitica e si ispira ai principi cattolici senza far parte di organizzazioni di carattere confessionale. In omaggio a tali principi propone una concezione dell'alpinismo, oltre che tecnica, ricca di valori umani e cristiani, curando che nelle sue manifestazioni i partecipanti abbiano possibilità di osservare i precetti religiosi e di trovare un ambiente moralmente sano”.

La **SEZIONE DI VICENZA**, dedicata a Gianfranco Anzi, uno dei soci fondatori, fortissimo alpinista caduto il 9 agosto 1939 sul Dente del Sassolungo, è sorta nel 1933 grazie a un gruppo di giovani scaturiti da ambienti di formazione cattolica. A quei primi, centinaia se ne sono aggiunti, avvicendati, allontanati e ritornati; in ognuno, comunque, la Giovane Montagna è rimasta dentro. E forse è proprio questa la forza della nostra associazione: di penetrare nel cuore. Gli ideali di amore e di rispetto per la montagna e per gli altri e il senso di amicizia sono gli elementi caratterizzanti e vincenti nella lunga vita di un gruppo. Da noi questo è successo da sempre e così ci auguriamo debba sempre accadere. I numerosi anni trascorsi rappresentano certamente un traguardo significativo, tanto più se ci soffermiamo a considerare quali e quanti cambiamenti si sono verificati nella nostra vita economica e sociale negli ultimi decenni; cambiamenti che hanno modificato notevolmente abitudini e tenore di vita, portando spesso a trascurare le occasioni associative e la vita di gruppo. Tener testa a tutto questo, perciò, può essere anche un piccolo vanto; non tanto perché sia importante sopravvivere ad ogni costo ma perché si è cercato, adeguandosi ai tempi, di offrire ai soci e alla cittadinanza una seria e continua attività di montagna, raccolta in un ambiente che abbiamo sempre tenuto a definire e mantenere moralmente sano. Dal 1933 tante cose sono cambiate: per noi, i principi che valevano una volta valgono anche oggi. Ci proponiamo perciò di continuare nei modi fin qui espressi, con convinzione e fiducia, fedeli alle nostre radici, ma, al tempo stesso, aperti a tutti. L'attuale attività si articola in gite escursionistiche e alpinistiche, estive e invernali, uscite con le racchette da neve, con gli sci, sia da fondo che da alpinismo, serate culturali, soggiorni invernali ed estivi.

Il Consiglio Direttivo GM Vicenza in carica per il biennio 2023-2025 è così composto:

Presidente: Giorgio Bolcato

Vicepresidente: Lucia Savio

Tesoriere: Valeria Scambi (nomina confermata)

Consiglieri: Daniele Casetto, Federico Cusinato, Francesco Guglielmi, Maria Rosa Piazza, Beppe Stella, Pietro Stella, Patrizia Toniolo, Daniele Zordan, Marco Zordan

Consiglieri aggiunti: Ettore Baschiroto, Ottavio Ometto

Le riunioni del Consiglio vengono tenute il martedì, con cadenza quindicinale.

I VANTAGGI DI ESSERE SOCI

La partecipazione alle attività di Giovane Montagna è libera e aperta a tutti. Dopo qualche tempo di conoscenza reciproca, i nuovi partecipanti possono fare domanda per diventare soci.

La quota associativa è annuale e dà diritto a:

- polizza copertura infortuni durante le gite in calendario, compresi trasferimenti; dalla copertura infortuni sono esclusi i soci che hanno superato l'età di 85 anni;
- Rivista di Vita Alpina, trimestrale;
- notiziario sezionale "dai, tira...", mensile, escluso agosto;
- libero accesso ai locali e alla biblioteca della sede sociale, secondo gli orari e le regole specifiche;
- libera partecipazione alle attività sezionali, intersezionali e delle altre sezioni GM.

TESSERAMENTO E RINNOVI ANNUALI

Tesseramento e rinnovi annuali possono essere fatti in sede sociale negli orari di apertura oppure tramite bonifico bancario intestato a **Associazione Giovane Montagna CENTROVENETO BANCA - BANCA DEL VENETO CENTRALE** Sede Vicenza, **IBAN: IT 84 Q 08590 11801 000081034047**, dal 1° dicembre al 31 marzo.

Si ricorda che oltre la data del 31 marzo il mancato pagamento della quota associativa fa perdere al Socio tutte le facilitazioni previste (assicurazione contro gli infortuni compresa). I diritti saranno automaticamente ripristinati dalla data dell'eventuale successivo pagamento, ma entro e non oltre la data del 31 agosto. La mancata copertura della quota associativa per due anni consecutivi farà decadere dalla qualità di Socio. L'eventuale successiva volontà di rientro dovrà essere manifestata mediante presentazione di una nuova domanda di iscrizione.

REGOLAMENTO E MODALITÀ DI PARTECIPAZIONE ALLE GITE SOCIALI

- Le iscrizioni si raccolgono presso la sede sociale e/o al recapito telefonico del capogita, accompagnate dal 50% della quota di iscrizione, entro il giovedì precedente la gita. Per gite di più giorni il termine di iscrizione è indicato in calce al programma della gita stessa; per queste ultime potrà essere chiesto il versamento dell'intera quota prima della partenza. L'iscrizione è sempre personale. In caso di rinuncia si ha diritto al rimborso solo nel caso venga occupato da altri il posto rimasto libero.
- Ogni partecipante deve essere consapevole dei pericoli inerenti all'attività alpinistica ed escursionistica ed esonera il capogita e la Giovane Montagna da ogni responsabilità civile e penale per infortuni che dovessero verificarsi durante lo svolgimento delle gite e attività organizzate dall'associazione. Prima di iscriversi a una gita, anche apparentemente facile, ciascuno rifletta sulla propria preparazione fisica e tecnica, nonché sulla idoneità della propria attrezzatura. In caso di dubbi si consulti con il capogita.
- Il capogita ha la facoltà, se si rendesse necessario, di modificare il programma ed il percorso della gita mantenendone per quanto possibile analoghe caratteristiche. Inoltre può, a suo insindacabile giudizio, escludere partecipanti da lui ritenuti non idonei o insufficientemente equipaggiati.
- La Giovane Montagna, in accordo con il capogita, si riserva la facoltà di rinviare o annullare gite in programma, qualora sorgessero imprevisti tali da impedirne il regolare svolgimento. In tal caso la quota di adesione potrà essere rimborsata.
- I programmi dettagliati delle gite saranno a disposizione in sede, nella vetrinetta di Corso Palladio e sul sito internet nel periodo precedente la gita.
- Salvo diverso avviso il luogo di partenza di tutte le gite sarà a Vicenza in Quartiere Laghetto nei pressi della Chiesa Parrocchiale San Giovanni Battista. Per le gite di più di due giorni il luogo di partenza verrà di volta in volta indicato nel programma. È bene presentarsi sempre 10 minuti prima dell'orario previsto per la partenza. I ritardatari non saranno attesi per oltre 5 minuti dopo lo scadere dell'orario fissato.
- I partecipanti alle gite sono tenuti ad osservare il programma della gita e ad attenersi scrupolosamente agli avvertimenti ed ai consigli del capogita in ogni momento della gita. Durante le gite non sono ammesse iniziative personali volte ad effettuare variazioni di percorso o allontanamenti dalla comitiva pena l'esclusione automatica e immediata dalla gita. Con l'iscrizione i partecipanti si impegnano ad accettare ed osservare quanto contenuto nel presente Regolamento.

Vicenza, 12/11/2024

Consiglio di Presidenza Giovane Montagna Vicenza

Rifugio Natale Reviglio (m 1.528) allo Chapy d'Entreves (AO): All'inizio della Val Ferret, dispone di circa 50 posti letto, ampia sala da pranzo, soggiorno, cucina, servizi. Ottima base di partenza e per soggiorni, ai piedi del Monte Bianco (info, sezione di Torino).

Casa Giovane Montagna (m 1.126) di Versciaco (BZ): In posizione strategica per escursioni e mete alpinistiche, sia estive e che invernali, offre alloggio fino a trentadue persone in un ambiente dotato dei migliori comfort (info, sezione di Verona).

Bivacco Ai Mascabroni (m 2.932), terrazza sud di Cima Undici - Dolomiti di Sesto (BZ): Costruito negli anni Sessanta sui ruderi di una baracca della Grande Guerra, è del tipo "fondazione Berti", con nove brande, materassi e coperte. Itinerario di accesso solo per alpinisti esperti (info, sezione di Vicenza).

Bivacco Carlo Pol (m 3.179) in Valnontey (Cogne - AO): Situato alla sommità dell'imponente sperone roccioso fra le colate meridionale e centrale del Ghiacciaio della Tribolazione. A forma di semibotte, con quattro comode cuccette e quattro posti a terra (info, sezione di Torino).

Bivacco Gino Carpano (m 2.865) nel vallone del Piantonetto (Locana - TO): Sorge su un piccolo costone in posizione aperta e panoramica sulla valle. Può ospitare cinque-sette persone; attrezzato con materassi, coperte e materiale da cucina (info, sezione di Ivrea).

Bivacco Gino Rainetto (m 3.046) al Petit Mont Blanc (Courmayeur - AO): Sorge nell'alta Val Veny, al margine inferiore della lingua orientale del ghiacciaio del Petit M. Blanc, nel gruppo delle Aiguilles de Trélatete. Ha sei cuccette, ma sono ricavabili ulteriori tre posti di fortuna in terra (info, sezione di Torino).

Bivacco Giuseppe Cavinato (m 2.845) a Cima d'Asta (Pieve Tesino - TN): Sulla cresta sommitale di Cima d'Asta dove erano i ruderi dell'ex osservatorio militare della Grande Guerra. Offre ospitalità per sei persone (info, sezione di Padova).

Bivacco Luigi Ravelli (m 2.860) all'Invergnan (Valgrisenche - AO): È situato all'inizio di un lungo costone roccioso, nella conca racchiusa dai ghiacciai di Mont Forcià e dell'Invergnan, ai piedi della Grande Rouse. La costruzione ha dieci comodi posti su due tavolati (info, sezione di Torino).

Bivacco Moncalieri (m 2.710) al Passaggio dei Ghiacciai del Gelas (Entracque - CN): A circa 40 metri sotto il valico del Passaggio dei Ghiacciai, sul versante sud-est del costone che unisce la Cima Chafrion con la Punta della Siula; ottimo punto di appoggio per ascensioni nei gruppi della Maledia e del Gelas (info, sezione di Moncalieri).

Bivacco Renato Montaldo (m 3.200) al Buc de Nubiera (Alta Val Maira CN): Situato nei pressi della vetta del Buc de Nubiera, sul confine italo francese, tra la Val Maira e la Valle dell'Ubaye (info, sezione di Genova).

Bivacco Sergio Baroni (m 1.732) al Duranno (Perarolo di Cadore - BL): Sorge in Val Montina alla base della parete nord del Duranno. Può ospitare nove persone ed è attrezzato con coperte e materassi (info, sezione di Venezia).

Casa di San Giacomo di Entracque (m 1.200 - CN): Nel complesso sono disponibili cinquanta posti letto, con materassi, cuscini e coperte (info, sezione di Moncalieri).

Rifugio Santa Maria (m 3.538) sulla vetta del Rocciamelone (Mompantero - TO): Poco sotto la vetta del Rocciamelone, può ospitare circa quindici persone, è sempre aperto ed è attrezzato con materassi e coperte (info, sezione di Torino).

Casa Alpina Fornari-Duvina (m 1.035, Tetto Folchi, Vernante – CN): Proprietà della Sezione di Cuneo. Inaugurata nell'ottobre 2012, la struttura, suddivisa su due piani, si compone di cinque stanze dotate di 28 posti letto, una cucina attrezzata, ed un ampio salone/sala da pranzo in grado di contenere fino a 50 persone.



Bivacco ai Mascabroni (m 2.932), terrazza sud di Cima Undici – Dolomiti di Sesto (BZ)

SCALA DELLE DIFFICOLTÀ



Medio Sciatore-Alpinista (sufficiente tecnica sciatoria fuori pista, conoscenza delle nozioni alpinistiche di base, capacità di utilizzo di ARTVA, pala e sonda)



Buon Sciatore-Alpinista (buona tecnica sciatoria fuori pista su terreno ripido, capacità utilizzo piccozza e ramponi, progressione in cordata, capacità di utilizzo di ARTVA, pala e sonda)



Ottimo Sciatore-Alpinista (come BSA ma con assoluta padronanza e indipendenza nella progressione di cordata e nelle manovre alpinistiche su terreni difficili e ad alta quota, capacità di utilizzo di ARTVA, pala e sonda)



Escursionistico con le Racchette da Neve (itinerari con pendenza variabile e possibili tratti ripidi, anche esposti a pericoli quali caduta valanghe e/o manto nevoso instabile: necessaria buona conoscenza dell'ambiente montano invernale, capacità di utilizzo di ARTVA, pala e sonda)



Turistico



Gita del giovedì



Attività per ragazzi



Gita in bicicletta



Escursionistico (percorsi su sentieri e/o tracce, con dislivelli anche notevoli, a quote anche superiori a 2000 m, a volte con passaggi attrezzati e/o su terreni impegnativi)



Escursionistico per esperti (itinerari con singoli passaggi rocciosi facili, canali nevosi, tratti esposti, nevai)



Escursionistico per esperti con attrezzature (itinerari su vie ferrate, percorsi attrezzati, ghiacciaio, dove sono indispensabili i dispositivi di autoassicurazione omologati)



Alpinistico (itinerari su roccia, ghiaccio, creste, dove sono richieste conoscenza e padronanza delle manovre di cordata, uso di piccozza e ramponi, esperienza di alta montagna)

Il programma delle attività 2025 viene presentato con gli appuntamenti inseriti in ordine progressivo di data ed evidenziati con colori diversi per distinguere le varie discipline.

RACCHETTE DA NEVE: La frequentazione della montagna in veste invernale va esercitata rispettando l'ambiente e nelle massime condizioni di sicurezza. Proponiamo gite rivolte a principianti ed esperti, motivati e con discreto allenamento fisico. I principianti saranno seguiti ed introdotti alla disciplina. Sono obbligatorie le attrezzature per la sicurezza del singolo e del gruppo (ARTVA, pala e sonda) e la capacità di utilizzo delle stesse.

SCI ALPINISMO: Attività impegnativa che richiede un'ottima preparazione fisica di base e una buona tecnica di discesa fuori pista. La partecipazione a queste gite è per soli soci ed è soggetta a regole selettive. Sono obbligatorie le attrezzature per la sicurezza del singolo e del gruppo (ARTVA, pala e sonda, nonché piccozza, ramponi e imbragatura dove necessario) e la capacità di utilizzo delle stesse. Per agevolare la conoscenza e la pratica di queste attrezzature, vengono proposte alcune uscite tecnico-didattiche di ripasso e approfondimento, indispensabili per chi intende partecipare alle gite di questa disciplina.

ESCURSIONISMO: Attività che rappresenta il settore più frequentato e seguito dai soci. Nella pianificazione viene tenuto conto della gradualità nelle difficoltà. Ne risulta un programma che spazia dalle camminate collinari invernali ai trekking estivi anche con gite infrasettimanali. Le gite sono adatte ed aperte ad ogni tipo di escursionista, purché motivato e in buone condizioni di allenamento. L'adeguata preparazione fisica è raccomandata principalmente per due motivi: facilita il godimento dell'escursione al partecipante ed aumenta la sicurezza complessiva del gruppo.

ESCURSIONISMO PER ESPERTI e VIE ATTREZZATE: Attività che vengono alternate a quelle dell'escursionismo e che ne rappresentano l'espressione tecnicamente più elevata. La frequentazione di questo tipo di gite è riservata a soci adeguatamente allenati e tecnicamente in grado di affrontare, nella massima condizione di sicurezza, le difficoltà espresse nel programma. Questo è possibile solo con allenamento e pratica. Viene quindi auspicata la sempre maggiore frequentazione alle gite che sono programmate tenendo conto della gradualità crescente nelle difficoltà.

ALPINISMO: Attività impegnativa che richiede un'ottima preparazione fisica di base e una buona tecnica alpinistica su roccia e neve/ghiaccio. La partecipazione a queste gite è per soli soci ed è soggetta a regole selettive. Sono inoltre indispensabili alcune attrezzature, per la sicurezza del singolo e del gruppo, nonché la capacità di utilizzo delle stesse: piccozza, ramponi, imbragatura, casco.

ATTIVITÀ PER RAGAZZI: Da qualche anno organizziamo delle attività specifiche per i ragazzi iscritti alla sezione: attività legate allo sci di fondo nel periodo invernale, escursioni primaverili, estive ed autunnali, anche di più giorni consecutivi.

TURISMO ED EVENTI SOCIALI: A margine di attività escursionistiche primaverili e autunnali vengono organizzate da molti anni gite turistiche anche di più giorni ed eventi sociali quali la marronata sociale e la festa del socio. Aperte alla partecipazione di tutti queste manifestazioni favoriscono la conoscenza reciproca dei soci di ogni età. In autunno viene organizzata una gita specificatamente turistica volta a visitare una città sempre diversa.

Giovane Montagna Vicenza

CONCORSO FOTOGRAFICO 2025

“LA MIA MONTAGNA”

Fotografa e partecipa all’iniziativa

Viene indetto un concorso fotografico tra i soci della GM Vicenza.

*Molte sono le caratteristiche dell’ambiente montano,
naturali e antropologiche, che attraggono
in modo particolare l’interesse degli appassionati.*

*Quali sono quelle che ti attirano di più?
Il concorrente esprima attraverso le immagini
gli aspetti montani preferiti.*

Invia le tue tre migliori foto entro il 10 gennaio 2026 all’indirizzo e-mail
vicenza@giovanemontagna.org

Le migliori foto saranno pubblicate sul sito della Giovane Montagna di Vicenza e nel notiziario sezionale “dai, tira...”. Tutte le foto in concorso saranno esposte in sede sociale giovedì 29 gennaio 2026, in occasione della serata dedicata alla proiezione delle immagini delle attività annuali.

Ogni partecipante potrà partecipare con un massimo di tre foto, in formato digitale, accompagnate da un titolo composto da un massimo di 16 caratteri.

Prime tre fotografie classificate nel Concorso Fotografico 2023
con tema "Antichi e moderni mestieri in montagna"



'Riposo per uomini e animali'



'Tutto a mano'



'Attendi il turno'

CALENDARIO MANIFESTAZIONI INTERSEZIONALI 2025

Data	Organizzazione	Attività	Luogo
3-6 aprile	C.C.A.S.A.	Randonnée di scialpinismo	Località da definire (Dolomiti oppure Alta Savoia)
23-25 maggio	Presidenza Centrale e Sezione di Milano	Benedizione alpinisti e attrezzi	Alpi Centrali
2-6 luglio	C.C.A.S.A.	Trekking escursionismo avanzato	Giro del Marguareis
27 luglio - 3 agosto	C.C.A.S.A.	Settimana pratica alpinistica	Vallone del Piantonetto
19-21 settembre	Sezione di Pinerolo	Raduno intersezionale estivo	Gruppo del Monte Freidour
27-28 settembre	C.C.A.S.A.	Aggiornamento roccia	Val di Mello
17-19 ottobre	Sottosezione Frassati	Assemblea Delegati Giovane Montagna	Oropa (Biella)




dai, tira...

notiziario della Giovane Montagna sezione di Vicenza vicenza@giovanemontagna.org www.giovanemontagna.org
settembre/ottobre 2024 n. 522 anno 49*

ALPINISMO ED ESCURSIONISMO G.M. – SUCCESSO PIENO DELLA SPEDIZIONE IN BOLIVIA – RIENTRATE ANCHE DOLLY E RAFFAELLA – SIAMO IN ATTESA DEI FILMATI PER IMBASTIRE UNA BELLA SERATA



SOMMARIO DAI TIRA...
Pag. 1: Convocazione Assemblea Soci GMVicenza
Pag. 2: Attività imminenti
Pag. 4: Attività svolta
Pag. 11: Dai Soci


Spedizione Alpinistica ed Escursionistica Bolivia 2024 dedicata a Piero Lanza. Una foto di gruppo per gli escursionisti. Evidenziate in rosso Raffaella e Dolly, in verde Stefano Risatti capo spedizione e socio di GMTorino.

Ai Soci Onorari, Ordinari, Aggregati della Giovane Montagna - Sezione di Vicenza
AVVISO di CONVOCAZIONE
ASSEMBLEA ORDINARIA SOCI G.M. VICENZA 2024
Venerdì 8 NOVEMBRE 2024 presso il salone di Palazzo Scroffa - 2° piano
ore 20,00 in prima convocazione, ore 21,00 in seconda convocazione.

L'importante appuntamento annuale non prevede quest'anno le votazioni per eleggere il nuovo Consiglio di Presidenza. È un momento fondamentale della vita della sezione per cui viene raccomandata la presenza di tutti i soci. Tutti i soci sono invitati all'Assemblea Annuale Ordinaria che si terrà nella data sopra indicata e con il consueto Ordine del giorno.

Dai, tira...

Il notiziario di GM Vicenza



Leggilo qui ogni mese!

Domenica 5 gennaio

COLLINE DI GAMBUGLIANO, IGNAGO E TORRESELLE – ESCURSIONISMO E



I territori collinari dei comuni limitrofi a Vicenza verso nord-ovest fanno da cornice alla gita di apertura del nuovo anno sociale. L'itinerario, senza difficoltà ed in parte inedito, si sviluppa lungo sentieri, strade sterrate e asfaltate toccando gli abitati di Ignago, Torreselle e Gambugliano.

DISLIVELLO: 400 m TEMPI: ore 4 ½ ORARIO PARTENZA: h. 09:00

CAPOGITA: Beppe Stella tel. 336 641424

Domenica 12 gennaio

GIORNATA DI DIDATTICA – SICUREZZA NEVE



La giornata, organizzata nella Catena dei Lagorai, nei pressi del Rifugio Serot (m 1.640), è dedicata al ripasso delle tecniche di autosoccorso. Lungo la salita alla Cima Hoabonti viene allestito il campo ARTVA. Scialpinisti e ciaspolatori hanno l'opportunità di ripassare le tecniche di autosoccorso in valanga ed effettuare ripetute simulazioni. L'attrezzatura obbligatoria di ARTVA, pala e sonda viene fornita da GM su prenotazione.

DISLIVELLO: 450 m TEMPI: salita ore 1 ½ ORARIO PARTENZA: h. 07:00

CAPOGITA: Giorgio Bolcato tel. 335 7179350

Domenica 19 gennaio

COLLINE DI MONTORIO TRA VILLE E BORGHI – ESCURSIONISMO E



Si esplora il centro storico di Montorio, ricco di acque, per poi salire per belle ville venete fino al Castello di origine romanica. Si prosegue per l'ex Forte austriaco fino al monolitico Piloton, su bel sentiero panoramico; con leggera digressione si torna quindi a Montorio, passando per la Fontana delle Streghe e San Fidenzio, attraverso l'amenio fondovalle della Val Squaranto.

DISLIVELLO: 350 m TEMPI: ore 4 ½ ORARIO PARTENZA: h. 07:00

CAPOGITA: Patrizia Toniolo tel. 339 4278806



Domenica 26 gennaio

DOLOMITI FASSANE, CIMA BOCCHE – SCIALPINISMO E RACCHETTE DA NEVE

Dalla strada che da Paneveggio conduce al Passo Valles poco dopo il bivio con la Val Venegia (m 1.625) si imbocca una stradina che prima per bosco rado e successivamente per ampia radura conduce alla vetta di Cima Bocche (m 2.745). Discesa lungo lo stesso itinerario.

L'escursione è aperta a scialpinisti e a ciaspolatori.

DISLIVELLO: 1.150 m TEMPI: salita ore 3 ORARIO PARTENZA: h. 06:00

CAPOGITA: Daniele Casetto tel. 339 4278806 (scialpinismo); Marco Zordan tel. 346 3065142 (racchette da neve)



Cima Mandriolo – Giornata di didattica Sicurezza Neve 2024

Giovedì 30 gennaio

SERATA IN SEDE – ATTIVITÀ SOCIALI 2024 E CONCORSO FOTOGRAFICO 2024



La serata culturale, normalmente dedicata ad argomenti legati alla montagna e alla sua pratica, è caratterizzata dalla proiezione di filmati e fotografie delle attività sociali del 2024. Vengono inoltre esposti i lavori fotografici dei soci partecipanti al Concorso Fotografico GM Vicenza. Il tema per l'anno 2024 è "CAMPANILI IN MONTAGNA". In occasione della serata vengono proiettate, esposte e giudicate dai presenti le foto (tre al massimo per ogni concorrente), nonché proclamati e premiati, con beni in natura, i vincitori.

INFORMAZIONI presso i Consiglieri sezionali GM Vicenza

Domenica 2 febbraio

COLLINE DI TRISSINO, CHIESETTA DEL FALDO – ESCURSIONISMO E

L'escursione parte dalla chiesa parrocchiale di Selva di Trissino (m 550) e percorre i territori collinari ad ovest di Selva. Un percorso vario di strade e sentieri conduce alle contrade di Culpi, Golini, Beluzzi, per poi procedere verso la cresta del Monte Faldo e arrivare infine alla Chiesetta del Faldo (m 803), chiudendo l'anello, percorso in senso orario, e tornando al punto di partenza.

DISLIVELLO: 450 m TEMPI: ore 5 ORARIO PARTENZA: h. 08:30

CAPOGITA: Beppe Stella tel. 336 641424



Da Montegalda a Padova - Gita sociale 2024

Domenica 2 febbraio

MONTE CORNO – SCI DI FONDO, ATTIVITÀ PER RAGAZZI

Uscita in ambiente per favorire l'introduzione allo sci di fondo ai soci più giovani. Gli esordienti vengono introdotti ai primi rudimenti tecnici dello sci, mentre i partecipanti più esperti possono affrontare percorsi più impegnativi. La meta può subire variazioni a seconda dell'innevamento.

ORARIO PARTENZA: h. 08:30

CAPOGITA: Daniele Zordan tel. 339 2519774

Domenica 9 febbraio

ALPAGO, CREP NUDO – SCIALPINISMO BSA

Da Casera Venal (m 1.260) si percorre la Val di Funes sino alla Cima del Crep Nudo (m 2.207), inizialmente per bosco rado e successivamente per pendii vallonati aperti. Discesa lungo lo stesso itinerario.

DISLIVELLO: 1.050 m TEMPI: salita ore 3 ORARIO PARTENZA: h. 06:00

CAPOGITA: Pietro Stella tel. 347 7756801

Domenica 16 febbraio

COLLI EUGANEI, MONTE CEVA – ESCURSIONISMO E

Meta della nostra escursione, il Monte Ceva è un bellissimo belvedere, da dove si può ammirare uno dei più bei panorami dei Colli Euganei. Situato nel comune di Battaglia Terme, questo gruppo collinare di origine vulcanica, in passato sede di una grande cava ora rinaturalizzata in parco naturalistico, boscoso e selvaggio, se molto interessante per gli aspetti geologici, è ancor più particolare e incredibile per l'aspetto floreale con numerosi endemismi, anche molto rari.

DISLIVELLO: 350 m TEMPI: ore 4 ½ ORARIO PARTENZA: h. 08:30

CAPOGITA: Patrizia Toniolo tel. 339 4278806

Domenica 23 febbraio

CAMPOMULO – SCI DI FONDO, ATTIVITÀ PER RAGAZZI

Uscita in ambiente per favorire l'introduzione allo sci di fondo ai soci più giovani. Gli esordienti vengono introdotti ai primi rudimenti tecnici dello sci, mentre i partecipanti più esperti possono affrontare percorsi più impegnativi. La meta può subire variazioni a seconda dell'innevamento.

ORARIO PARTENZA: h. 08:30

CAPOGITA: Daniele Zordan tel. 339 2519774

Domenica 23 febbraio

ALPI SARENTINE, CIMA SAN CASSIANO – SCIALPINISMO MSA E RACCHETTE DA NEVE

Dal Lago di Valdurna (m 1.540) si imbecca la Val Grande per raggiungere prima l'omonima forcella e successivamente la cima San Cassiano (m 2.581). Discesa lungo lo stesso itinerario.

L'escursione è aperta a scialpinisti e a ciaspolatori.

DISLIVELLO: 1.060 m TEMPI: salita ore 3 ORARIO PARTENZA: h. 06:00

CAPOGITA: Daniele Casetto tel. 348 8890520 (scialpinismo); Marco Zordan tel. 346 3065142 (racchette da neve)

Domenica 2 marzo

COLLINE DI CHIAMPO, ANELLO DELLE MAROGNE – ESCURSIONISMO E

Facile escursione di circa 12 km, sul versante occidentale della fascia collinare della valle del Chiampo, spartiacque con la valle dell'Alpone. L'itinerario si svolge prevalentemente su stradine sterrate interpoderali, attraversando numerose contrade, tra cui Gerola ('ghiaia') che ha dato i natali a Monsignor Antonio Mistrorigo già Vescovo di Treviso. Si prosegue aggirando il monte Madarosa, la cui parete a basalto prismatico colonnare veniva usata nei decenni passati come cava di ghiaia per massicciate ferroviarie.

DISLIVELLO: 500 m TEMPI: ore 5 ORARIO PARTENZA: h. 08:30

CAPOGITA: Lucia Savio tel. 347 7505583



Lagorai, Val di Coldsosè – Gita sociale 2024

Domenica 9 marzo

DOLOMITI OCCIDENTALI, SASSO PIATTO – SCIALPINISMO BSA

Da località Saltria (m 1.700) con la seggiovia si sale al Rif. Williams. Si passa quindi per il Rif. Zallinger e successivamente per il Rif. Sasso Piatto, sino al ripido ed evidente pendio; si segue poi con numerose inversioni sino alla vetta (m 2.958). Discesa lungo lo stesso itinerario.

DISLIVELLO: 1.250 m TEMPI: salita ore 4 ORARIO PARTENZA: h. 06:00

CAPOGITA: Francesco Guglielmi tel. 373 8402550

Sabato 15 marzo

TRAVERSATA DALLA VALDASTICO A TRESCHÉ – ESCURSIONISMO E

Per il tragitto di avvicinamento a questa gita vengono utilizzati i mezzi pubblici. Si arriva con l'autobus di linea a Pedescala (m 324) sinf, da dove si comincia a camminare seguendo il sentiero 635 per giungere a Forte Corbin (m 1.077). Dal Forte con qualche saliscendi si arriva a Tresché Conca. Con l'autobus di linea si ritorna infine a Vicenza.

DISLIVELLO: 800 m TEMPI: ore 5 ½ ORARIO PARTENZA: h. 07:20 (presso la stazione degli autobus di Vicenza)

CAPOGITA: Federico Cusinato tel. 345 8837326


Sabato 22 marzo

DOLOMITI DI SESTO, MONTE POPERA – SCIALPINISMO BSA

Dal parcheggio della Val Fiscalina (m 1.454) si sale in direzione della Lista per entrare successivamente nella Busa di Dentro sin sotto la parete finale. Con picca e ramponi si raggiunge il tratto sommitale e quindi la vetta (m 3.046). Discesa lungo lo stesso itinerario.

DISLIVELLO: 1.500 m TEMPI: salita ore 5 ORARIO PARTENZA: h. 05:00

CAPOGITA: Daniele Casetto tel. 348 8890520



Alpago, Cima Guslon – Gita sociale 2023

Giovedì 27 marzo

LAGUNA DI VENEZIA, ISOLA DI SAN ERASMO – GITA DEL GIOVEDÌ



Sant'Erasmus è un'isola della laguna veneta settentrionale, la seconda per estensione dopo Venezia. Si trova al centro di un ideale triangolo formato da Murano, Burano e Punta Sabbioni. Ricca di orti e vigneti, l'isola conserva a tutt'oggi una vocazione agricola (tipiche primizie sono le 'castraure', carciofini colti precocemente) e per questo viene considerata l'Orto di Venezia. L'itinerario a piedi si snoda lungo strade e sentieri dell'isola.

DISLIVELLO: trascurabile **TEMPI:** ore 4 ½ **ORARIO PARTENZA:** h. 07:30 (presso la stazione ferroviaria di Vicenza)

CAPOGITA: **Patrizia Toniolo** tel. **339 4278806**

Sabato 29 e Domenica 30 marzo

MONTE ADAMELLO – SCIALPINISMO BSA



Sabato: dal Passo del Tonale (m 1.883) si sale per il 'Cantiere' sino a Cima Presena (m 3.069). Si scende successivamente al Rifugio Mandrone per risalire poi sino al Rifugio ai Caduti dell'Adamello (m 3.040), dove si pernotta. Domenica: si percorre inizialmente Cresta Croce dove si può ammirare il famoso cannone, percorrendo quindi il Pian di Neve sino alla vetta (m 3.539). Discesa per il Pisgana sino a Ponte di Legno, da dove tramite gli impianti si risale al Passo del Tonale.

DISLIVELLO: 1.600 m (sabato) e 1.000 m (domenica) **TEMPI:** salita ore 4 (sabato) e ore 5 (domenica) **ORARIO PARTENZA:** h. 05:00 (sabato)

CAPOGITA: **Francesco Guglielmi** tel. **373 8402550**

Giovedì 3 aprile

COLLINE DI MONTORSO, ANELLO DI SAN MARCELLO – GITA DEL GIOVEDÌ



Da Montorso si seguono le indicazioni del Sentiero Natura per carrarecce e sentieri nel bosco, visitando la curiosa contrada Teramara (case dipinte stile Burano e altre curiosità). Tramite una discesa con diversi ponticelli e guadi si giunge alla contrada Bellimadore e quindi con un'ultima salita alla suggestiva chiesetta di San Marcello. Si ritorna quindi alla partenza per via un po' più tranquilla.

DISLIVELLO: 300 m **TEMPI:** ore 4 **ORARIO PARTENZA:** h. 08:30

CAPOGITA: **Walter Candoni** tel. **0444 923696** ore serali

Da **Giovedì 3 a Domenica 6 aprile**

RANDONNÉE DI SCIALPINISMO



Evento organizzato dalla CCASA di Giovane Montagna. Si tratta di una traversata scialpinistica di più giorni. Il programma definitivo sarà pubblicato per tempo sul sito web GM e nel notiziario sezionale.

INFORMAZIONI presso i Consiglieri sezionali GM Vicenza

Domenica 6 aprile

ALTA VALLE DEL CHIAMPO, SULLE ORME DEI CIMBRI – ESCURSIONISMO E



Si cammina tra Crespadoro e Altissimo lungo la Strada dei Contrabbandieri e dei Cimbri, passando per antiche contrade con le loro tipicità: fabbricati rurali, fontane, capitelli; si risalirà la Valle dell'Orco per raggiungere Altissimo. Salutata la statua di Olderico, il condottiero cimbro che divenne gastaldo del territorio, si prosegue per altre contrade ai piedi di Cima Marana. Per prati e boschi si ritorna quindi a Crespadoro.

DISLIVELLO: 550 m TEMPI: ore 6 ORARIO PARTENZA: h. 08:00

CAPOGITA: Beppe Stella tel. 336 641424

Da **Giovedì 10 a Domenica 13 aprile**

REGIONE MOLISE – TURISMO ED ESCURSIONISMO



La tradizionale gita turistica ed escursionistica di primavera porta quest'anno a scoprire una delle regioni d'Italia turisticamente meno frequentate da sempre: il Molise. Per i turisti vi è l'opportunità di visitare l'Abbazia di San Vincenzo al Volturno, Castel San Vincenzo, le cascate del Volturno, i borghi di Scapoli, Pietrabbondante, Agnone, Venafro. Per gli escursionisti il programma di tre escursioni è favorito dalla vicinanza del Parco Nazionale d'Abruzzo, Lazio e Molise e condizionato dall'andamento climatico del periodo.

Viaggio in pullman. Sistemazione in hotel***, con trattamento di mezza pensione, in camere doppie. Il programma definitivo sarà pubblicato per tempo sul sito web GM e nel notiziario sezionale.

APERTURA ISCRIZIONI: 1 dicembre 2024

ORARIO PARTENZA: h. 06:30 (giovedì, pullman)

CAPOGITA: Federico Cusinato tel. 345 8837326, Beppe Stella tel. 336 641424

Sabato 12 e Domenica 13 aprile

BREONIE DI PONENTE, CIMA LIBERA – SCIALPINISMO BSA



Sabato: da Masseria in Val Ridanna (m 1.400) si sale la Egatal, passando per la Malga della Gola. Si punta quindi in direzione nord-ovest la Cima del Prete, per raggiungere il Rifugio Cima Libera (m 3.145) per il pernottamento.

Domenica: si affronta l'invitante parete sud per raggiungere Cima Libera (m 3.419), calzando i ramponi nel tratto ripido finale. Si scende inizialmente in direzione del Rifugio Biasi al Bicchiere, per poi continuare lungo lo stesso itinerario di salita.

DISLIVELLO: 1.780 m (sabato) e 300 m (domenica) TEMPI: salita ore 6 (sabato) e ore 2 (domenica) ORARIO PARTENZA: h. 05:00 (sabato)

CAPOGITA: Giorgio Bolcato tel. 335 7179350



Rally Scialpinistico e Gara con Racchette da neve GM 2024, Cadini di Misurina

Lunedì 21 aprile

LUNEDÌ DI PASQUA, VALLI DEL PASUBIO – ESCURSIONISMO E



Dalla chiesa di Valli del Pasubio si sale alla chiesetta di S. Sebastiano, risalente al 1477. Si prosegue passando per casa Mao, casa Brighi, casa Costabella e casa Pagliosa. Si aggira quindi la valle, giungendo ad uno slargo prativo con bel panorama, ideale per la sosta pranzo di Pasquetta. Si scende quindi per un antico percorso di collegamento delle contrade, raggiungendo la Via dell'Acqua e quindi il punto di partenza.

DISLIVELLO: 400 m TEMPI: ore 5 ½ ORARIO PARTENZA: h. 08:30

CAPOGITA: Daniele Zordan tel. 339 2519774

Giovedì 24 aprile

COLLINE DI SAREGO E MELEDO – GITA DEL GIOVEDÌ



La passeggiata prende l'avvio da Sarego, nei pressi degli impianti sportivi, e seguirà in senso orario, e con tipologia di percorso molto varia, strade comunali, stradine interpoderali, tratturi e sentieri, dirigendosi alle località di Sant'Eusebio, Costa Benedetta, Grancona e Castelletto. Il tracciato non presenta particolari difficoltà.

DISLIVELLO: 450 m TEMPI: ore 4 ½ ORARIO PARTENZA: h. 09:00

CAPOGITA: Beppe Stella tel. 336 641424

Sabato 3 e Domenica 4 maggio

VALLESE, PASSO DEL SEMPIONE – SCIALPINISMO BSA



Sabato: Magehorn. Da Engiloch (m 1.790) si scende, attraversando i torrenti, per poi salire un pendio boschivo verso ovest. Si sale nella valle di Bistine, giungendo fino al ripido pendio prima del passo e quindi in breve in vetta del Magehorn (m 2.620). Discesa lungo lo stesso itinerario.

Domenica: Breithorn. Dall'Ospizio (m 1.998) si sale in direzione est e quindi verso la cresta nord-ovest dell'Hübschorn. Superato un traverso, si risale un ripido canale, per poi portarsi verso l'Homattu Gletscher fino al Breithornpass. Dal passo si piega a destra e, seguendo il largo crestone, si raggiunge la vetta del Breithorn (m 3.436). Discesa lungo lo stesso itinerario.

DISLIVELLO: 850 m (sabato) e 1.400 m (domenica) TEMPI: salita ore 3 ½ (sabato) e ore 6,00 (domenica) ORARIO PARTENZA: h. 05:00 (sabato)

CAPOGITA: Pietro Stella tel. 347 7756801

Domenica 4 maggio

**RECOARO TERME, SENTIERO DEL PARTIGIANO E DELLA RESISTENZA –
ESCURSIONISMO E**



Percorso ad anello di circa 13 km, con partenza da Recoaro. Questo Sentiero è un percorso storico che permette di visitare luoghi significativi legati alla lotta partigiana. L'escursione permette di percorrerne una parte che, attraverso numerose contrade, conduce da Recoaro a Pizzegoro.

DISLIVELLO: 700 m TEMPI: ore 5 ORARIO PARTENZA: h. 07:30

CAPOGITA: Nicola Cestonaro tel. 346 3652051

Giovedì 8 maggio

CARRÉ, SENTIERO DEL CASTELLO E DINTORNI – GITA DEL GIOVEDÌ



Da Carré, nella prima parte, con tranquilla salita, si seguono le indicazioni del Sentiero del Castello per mulattiere e sentieri in parte nel bosco e in parte panoramici. Si sale quindi al Roccolo Moschele (Marola), per poi scendere al ponte sull'Igna, passando per l'armonioso giardino di Bepino. Con ultima salitina si raggiunge la Chiesa della Fratta. Il ritorno è tutto in discesa.

DISLIVELLO: 300 m TEMPI: ore 4 ½ ORARIO PARTENZA: h. 08:30

CAPOGITA: Nellina Ongaro tel. 340 1217401, Walter Candoni tel. 0444 923696 ore serali

Domenica 11 maggio

TRADIZIONALE GITA IN BICI



Per il tradizionale giro in bici si è scelto un interessante tracciato che si snoda lungo il fiume Sile, nell'omonimo parco naturale regionale che abbraccia gran parte del territorio intorno alla città di Treviso. Si tratta di un percorso facile, pianeggiante, caratterizzato da notevoli valenze naturalistiche e storiche, adatto a tutti. Pranzo al sacco. Si raccomanda la piena efficienza della bicicletta e di avere una camera d'aria di scorta. È assicurato il trasporto delle bici. Il programma definitivo sarà pubblicato per tempo sul sito web GM e nel notiziario sezionale.

LUNGHEZZA PERCORSO: 45 km circa ORARIO PARTENZA: h. 07:00

CAPOGITA: Daniele Zordan tel. 339 2519774, Nicola Cestonaro tel. 346 3652051



Alpi Marittime, Lago Frisson – Raduno intersezionale 2024

Da Sabato 17 a Sabato 24 maggio

ALENTEJO ED ALGARVE, ROTA VICENTINA – TREKKING IN PORTOGALLO



Per il tradizionale trekking di una settimana quest'anno si va in Portogallo, seguendo il "percorso dei pescatori", che scorre lungo la costa portoghese, con affacci mozzafiato sulle scogliere dell'Atlantico. Si cammina da Vila Nova de Milfontes fino a Cabo de Sao Vicente, punta estrema sud del Continente Europeo. Le escursioni non presentano particolari difficoltà se non nella lunghezza (dai 15 ai 20 km al giorno) e nel dover camminare in alcuni tratti sabbiosi caratterizzati da forti venti. È richiesto ad ogni partecipante uno stato di forma fisica atto a poter svolgere il programma del trekking. Alloggio presso Vila Nova de Milfontes (7 notti). Viaggio in aereo e pullman riservato.

APERTURA ISCRIZIONI: 1 dicembre 2024, 25 posti disponibili

CAPOGITA: Lucia Savio tel. 347 7505583, Valeria Scambi tel. 338 8673968

Domenica 18 maggio

FALESIA DI LUMIGNANO – ARRAMPICATA



Giornata dedicata all'arrampicata su roccia, per ripassare le manovre di cordata e la tecnica di arrampicata. Necessaria normale dotazione da arrampicata. Sono invitati i soliti noti frequentatori, ma soprattutto coloro che al momento non hanno mai provato questo tipo di attività. Iscrizioni entro mercoledì 14 maggio, segnalando l'eventuale necessità di attrezzatura (imbrago basso, scarpette, moschettoni).

ORARIO PARTENZA: h. 07:00

CAPOGITA: Giorgio Bolcato tel. 335 7179350

Da Venerdì 23 a Domenica 25 maggio

BENEDIZIONE DEGLI ALPINISTI E DEGLI ATTREZZI – VALLI BERGAMASCHE



L'evento, organizzato dalla Presidenza Centrale e dalla sezione di Milano tra la Val Seriana e la Val Brembana, viene effettuato con tutte le sezioni riunite. Il programma definitivo sarà pubblicato per tempo sul sito web GM e nel notiziario sezionale.

INFORMAZIONI presso i Consiglieri sezionali GM Vicenza



Roma, San Pietro – Benedizione degli alpinisti e degli attrezzi 2024

Giovedì 29 maggio

CHIESETTE PEDEMONTANE FELTRINE – GITA DEL GIOVEDÌ



Santi guerrieri e Santi guaritori: si riprende dopo qualche anno il percorso delle chiesette pedemontane feltrine per percorrere la tappa da San Felice a San Michele. Da Roncoi (m 680), frazione di San Gregorio, immersi in un paesaggio agrario riposante e ben conservato, si cammina fino alla chiesetta di San Michele Arcangelo (m 410) situata allo sbocco della Val del Mis, dominata dalle sagome appuntite del Monte Sperore e dal Piz Vedana.

DISLIVELLO: 480 m TEMPI: ore 4 ½ ORARIO PARTENZA: h. 07:30

CAPOGITA: Patrizia Toniolo tel. 339 4278806

Domenica 1 giugno

ALPAGO, MONTE MESSER – ESCURSIONISMO EE



Si parte da Pian Formosa (m 1.220), attraversando il suggestivo Fagheron di Pian Formosa, un faggio secolare che accoglie gli escursionisti all'inizio del sentiero. Si prosegue poi lungo una ripida salita attraverso un ghiaione, fino a raggiungere il Bivacco Toffolon, nei pressi della Forcella Antander. L'ultimo tratto, più impegnativo, conduce alla vetta del Monte Messer (m 2.230), da dove si può ammirare un panorama a 360° sulle montagne circostanti. Discesa lungo lo stesso itinerario.

DISLIVELLO: 1.000 m TEMPI: ore 5 ½ ORARIO PARTENZA: h. 06:00

CAPOGITA: Marco Zordan tel. 346 3065142

Domenica 8 giugno

VAL CANZOI, CHIESETTA SAN MAURO – ESCURSIONISMO E



Si parte dalla frazione di Arson (m 600), dalla quale si procede per una ripida stradina asfaltata fino ad imboccare la mulattiera che, con pendenza accentuata porta alla chiesetta San Mauro (m 1.260) e quindi in forcella. Tramite un giro ad anello si ritorna ad Arson.

DISLIVELLO: 750 m TEMPI: ore 5 ORARIO PARTENZA: h. 07:00

CAPOGITA: Maria Rosa Piazza tel. 333 2743153

Domenica 8 giugno

MARMOLADA, PUNTA ROCCA – DIDATTICA ALPINISMO



Dal Passo Fedaià (m 2.057) si sale al Pian dei Fiacconi per raggiungere successivamente Punta Rocca (m 3.265). L'escursione è dedicata al ripasso delle modalità di progressione su ghiaccio e di recupero da crepaccio. Discesa lungo lo stesso itinerario.

DIFFICOLTÀ: PD DISLIVELLO: 1.300 m TEMPI: salita ore 4 ORARIO PARTENZA: h. 05:30

CAPOGITA: Francesco Guglielmi tel. 373 8402550

Giovedì 12 giugno

POSINA, CONTRADE SOTTO IL MONTE ALBA – GITA DEL GIOVEDÌ



Da Posina, percorso il lungo Lago Main, si visitano alcune 'chioderie'. Con salita decisa si sale quindi alla contrada Balan, attraversando quindi le contrade Leparo, Collo e Telder, alcune abbandonate, altre recuperate come seconde case. Dall'alto si ha una panoramica visione della catena montuosa oltre Laghi, quindi, con ultima tranquilla discesa, si ritorna a Posina.

DISLIVELLO: 300 m TEMPI: ore 4 ½ ORARIO PARTENZA: h. 08:00

CAPOGITA: Walter Candoni tel. 0444 923696 ore serali

Sabato 14 giugno

DOLOMITI SETTENTRIONALI, TORRE PICCOLA FALZAREGO – ARRAMPICATA

Via alpinistica con difficoltà su roccia di massimo III, con esposizione sud-est, con vista su Averau, Nuvolau e Cinque Torri. La zona di arrampicata si raggiunge in circa 30 minuti a piedi da Passo Falzarego.

DIFFICOLTÀ: III **DISLIVELLO:** 400 m (250 m sviluppo) **TEMPI:** salita ore 4 **ORARIO**

PARTENZA: h. 06:30

CAPOGITA: Cesare Simoni tel. 327 1199043

Domenica 22 giugno

GITA ANNUALE DELLE ASSOCIAZIONI ALPINISTICHE VICENTINE, GRUPPO COL NUDO-CAVALLO – ESCURSIONISMO E

Organizza la Giovane Montagna, proponendo tre itinerari di diversa difficoltà, con partenza e arrivo a Malga Pian Grant (m 1.209), nel comune di Tambre, in Alpago.

Itinerario A (breve): Da Malga Pian Grant si segue il facile sentiero Alpago Natura fino a raggiungere il paese di Tambre (m 922). Da lì si risale alla Malga percorrendo il sentiero del Capriolo ed il sentiero dei Cippi della Serenissima.

Itinerario B (medio): Da Malga Pian Grant si sale al Rifugio Carlo e Massimo Semenza (m 2.020) e al Bivacco Lastè (m 2.050). Ritornati allo stesso rifugio, si scende per sentiero alternativo fino a Malga Pian Grant.

Itinerario C (lungo): Da Malga Pian Grant si sale al Rifugio Carlo e Massimo Semenza e al Bivacco Lastè. Da qui prosegue fino al Bivacco Casera Pian de le Stele (m 1.421), completando quindi l'anello per rientrare a Malga Pian Grant.

Nel primo pomeriggio momento conviviale a comitive riunite presso Malga Pian Grant.

DISLIVELLO: A: 400 m – B: 850 m – C: 1.100 m

TEMPI: A: 3 ½ – B: 4 ½ – C: 5 ½

PARTENZA: h. 06:00 (pullman) dalla Cittadella degli Studi di Vicenza

CAPOGITA per GM: Giorgio Bolcato tel. 335 7179350

Giovedì 26 giugno

LAGORAI, DA PASSO REDEBUS A CIMA PONTARA-LEMPERPERG – GITA DEL GIOVEDÌ

Da Passo Redebus (m 1.461) prima su strada e poi per sentiero si sale fino a Malga Pontara, Malga Stramaiolo e quindi Passo Polpen. Si prosegue su tracce di sentiero in direzione sud-ovest ed in breve si arriva alla cima Pontara-Lemperperg (m 1.957). Seguendo il segnavia n. 462 si torna quindi al punto di partenza a Passo Redebus.

DISLIVELLO: 550 m **TEMPI:** ore 5 **ORARIO PARTENZA:** h. 07:30

CAPOGITA: Beppe Stella tel. 336 641424

Domenica 29 giugno

DOLOMITI FRIULANE, CAMPANILE DI VAL MONTANAIA – ESCURSIONISMO EE



Dal Rif. Pordenone (m 1.249), seguendo il sentiero 353 si raggiungono, con faticosa salita su sentiero e pietraia, il Bivacco Perugini (m 2.060) e il Campanile della Val Montanaia. Discesa lungo lo stesso itinerario.

DISLIVELLO: 900 m TEMPI: ore 7 ORARIO PARTENZA: h. 06:30

CAPOGITA: Maria Rosa Piazza tel. 333 2743153



Parco Fanes-Sennes-Braies – Gita sociale 2024


Da Mercoledì 2 a Domenica 6 luglio

TREKKING DIDATTICO DI ESCURSIONISMO AVANZATO



Evento organizzato dalla CCASA di Giovane Montagna. Si tratta di un trekking didattico di escursionismo avanzato di più giorni nella zona delle Alpi Liguri. Il programma definitivo sarà pubblicato per tempo sul sito web GM e nel notiziario sezionale.

INFORMAZIONI presso i Consiglieri sezionali GM Vicenza



Verso la vetta del Monte Bianco – Gita sociale 2024

Sabato 5 e Domenica 6 luglio

MONTE ROSA, CRESTA SELLA E LYSKAMM ORIENTALE – ALPINISMO



Sabato: da Staffal (m 1.820) con l'utilizzo degli impianti si sale a Punta Indren, raggiungendo poi il Rifugio Gnifetti (m 3.647) per il pernottamento.

Domenica: si parte dal rifugio prima dell'alba e si raggiunge il Passo del Naso del Lyskamm per poi proseguire lungo la cresta sud fino al Colle della Fronte. Da qui parte la Cresta sino alla vetta del Lyskamm Orientale (m 4.527). Discesa sino al Colle del Lys e rientro a Punta Indren.

DIFFICOLTÀ: AD DISLIVELLO: 400 m (sabato) e 1.000 m (domenica) TEMPI: salita ore 1 ½ (sabato) e ore 8 (domenica) ORARIO PARTENZA: h. 07:00 (sabato)

CAPOGITA: Francesco Guglielmi tel. 373 8402550

Sabato 19 e Domenica 20 luglio

VALLE DI PEJO, PUNTA DI ERCAVALLO – ESCURSIONISMO E/EE



Sabato: Partenza sopra Pejo, dal Rifugio Fontanino (m 1.700), salendo per il Rifugio Bozzi (m 2.478) dove è previsto il pernottamento. Possibilità di brevi escursioni nei dintorni.

Domenica: Dal Rifugio Bozzi si sale per ripido sentiero, con qualche breve tratto EE, alla Punta di Ercavallo (m 3.068). Discesa fino al Rifugio Fontanino, senza passare per il Rifugio Bozzi. C'è la possibilità di ritornare al Rifugio Fontanino seguendo l'itinerario di salita, evitando così la cima.

APERTURA ISCRIZIONI: 1 gennaio, termine massimo 20 giugno

DISLIVELLO: 900 m (sabato) e 700 m (domenica) TEMPI: ore 4 (sabato) e ore 6 (domenica) ORARIO PARTENZA: h. 07:00 (sabato)

CAPOGITA: Federico Cusinato tel. 345 8837326

Sabato 19 e Domenica 20 luglio

ORTLES, HINTERGRAT – ALPINISMO



Sabato: da Solda (m 1.900) si sale al Rifugio del Coston (m 2.661) dove si pernotta.

Domenica: nel pieno della notte si percorre la Cresta del Coston per raggiungere prima il Signalkopf (m 3.725) e successivamente la cima dell'Ortles (m 3.905), culmine del Massiccio delle Alpi Retiche Meridionali. Discesa lungo la via normale, passando per il Rifugio Payer.

DIFFICOLTÀ: AD- DISLIVELLO: 500 m (sabato) e 1.400 m (domenica) TEMPI: salita ore 2 (sabato) e ore 9 (domenica) ORARIO PARTENZA: h. 05:00 (sabato)

CAPOGITA: Daniele Casetto tel. 348 8890520

Venerdì 25 e Sabato 26 luglio

DOLOMITI DI SESTO, CIMA GRANDE DI LAVAREDO – ALPINISMO

Partenza il venerdì con pernottamento al Rifugio Auronzo. Si sale la Cima Grande di Lavaredo (m 2.999) lungo la via Normale, con difficoltà su roccia di massimo III. Roccia solida e vista stupenda.

DIFFICOLTÀ: III DISLIVELLO: 650 m (450 m sviluppo) TEMPI: ore 8 ORARIO PARTENZA: h. 15:00 (venerdì)

CAPOGITA: Marco Zordan tel. 346 3065142



Domenica 27 luglio

VAL DI GARES, ORRIDO DELLE COMELLE – ESCURSIONISMO EEA

Da Canale D'Agordo (m 976) si raggiunge capanna Cima Comelle (m 1.330). Dopo aver percorso un ripido sentiero si accede all'orrido delle Comelle, una gola naturale chiusa ai lati da pareti rocciose e attraversata da un torrente. Si percorre quindi la Viaz del Bus, passando per una cengia esposta. Ritorno ad anello per Casera Valbona. Attrezzatura necessaria: imbrago e kit da ferrata.

DISLIVELLO: 800 m TEMPI: ore 6 ORARIO PARTENZA: h. 06:30

CAPOGITA: Maria Rosa Piazza tel. 333 2743153



Valli del Pasubio – Gita sociale 2024

Da **Domenica 27 luglio a Domenica 3 agosto**

SETTIMANA DI PRATICA ALPINISTICA



Evento organizzato dalla CCASA di Giovane Montagna, con logistica prevista presso il Vallone di Piantonetto, nel Parco Nazionale del Gran Paradiso. La settimana ha lo scopo di formare i capogita sezionali per le gite alpinistiche e di arrampicata, perfezionandone le conoscenze alpinistiche e di autosoccorso della cordata e uniformando le diverse tecniche attraverso lo scambio delle varie esperienze sezionali. Il programma definitivo sarà pubblicato per tempo sul sito web GM e nel notiziario sezionale.

INFORMAZIONI presso i Consiglieri sezionali GM Vicenza

Giovedì 4 settembre

CAMPOROVERE E CIMITERI AUSTRIACI, VAL GALMARARA E MOSCIAGH – GITA DEL GIOVEDÌ



Da Camporovere (m 1.057) per carrareccia e sentieri boschivi, alternando salite e discese, si arriva fino in Val Galmarara. Visitato il piccolo cimitero austriaco, sopra la località Croce del Francese, si prosegue quindi risalendo per carrareccia fino ai più noti cimiteri del Mosciagh. Rientro a Camporovere per sentieri boschivi.

DISLIVELLO: 400 m TEMPI: ore 5 ORARIO PARTENZA: h. 07:30

CAPOGITA: Beppe Stella tel. 336 641424, Beppe Forti tel. 339 3399597

Venerdì 5 e Sabato 6 settembre

DOLOMITI SETTENTRIONALI, TOFANA DI ROZES – ALPINISMO



Partenza il venerdì con pernottamento al Rifugio Dibona (m 2.083). Sabato si sale la Tofana di Rozes (m 3.225) tramite via alpinistica, con difficoltà su roccia di massimo III. La via sale la parte sinistra della maestosa parete sud. L'uscita della via è situata a quota m 3.000 circa. Successivamente il percorso si appoggia sino alla vetta. Discesa lungo la via normale.

DIFFICOLTÀ: III DISLIVELLO: 1.200 m (600 m sviluppo) TEMPI: ore 12 ORARIO PARTENZA: h. 14:00 (venerdì)

CAPOGITA: Giorgio Bolcato tel. 335 7179350

Sabato 6 e Domenica 7 settembre

GRUPPO DELL'ADAMELLO, CORNONE DI BLUMONE – ESCURSIONISMO EEA



Sabato: partenza dal Gaver (m 1.518), nella Valle del Caffaro (Brescia), per salire al Rifugio Tita Secchi (m 2.367). Possibilità di brevi escursioni nei dintorni.

Domenica: Dal Rifugio Tita Secchi si sale in vetta al Cornone di Blumone (m 2.780), lungo sentiero e roccette, con qualche breve passaggio di l (obbligatorio il caschetto). Possibilità di salire anche al Monte Laione. Discesa per lo stesso itinerario.

ISCRIZIONI: al più presto e comunque entro 31 luglio

DISLIVELLO: 850 m (sabato) e 600 m (domenica) TEMPI: ore 2 ½ (sabato) e ore 6 (domenica) ORARIO PARTENZA: h. 07:00 (sabato)

CAPOGITA: Federico Cusinato tel. 345 8837326

Domenica 7 settembre

ERTO, CASSO E LA DIGA DEL VAJONT – ATTIVITÀ PER RAGAZZI



Escursione nei luoghi della memoria della tragedia del Vajont. Partendo da Erto (m 775) il percorso segue il Sentiero del Carbone, per raggiungere tramite boschi e pietraie l'abitato di Casso (m 950). Da qui, si prosegue tramite il Sentiero Troi de la Nongola fino alla diga del Vajont, dove è possibile eventualmente visitare il coronamento della diga. Ritorno ad Erto lungo lo stesso itinerario.

DISLIVELLO: 760 m TEMPI: ore 5 ORARIO PARTENZA: h. 07:00

CAPOGITA: Pietro Stella tel. 347 7756801

Da Giovedì 11 a Lunedì 15 settembre

TREKKING IN VALLE D'AOSTA LUNGO IL PRIMO TRATTO DELLA VIA FRANCIGENA ITALIANA – ESCURSIONISMO E



Si cammina per cinque giorni sul primo tratto della Via Francigena in terra italiana. Dal passo del Gran San Bernardo si arriva a Pont Saint Martin, passando per Etroubles, Aosta, Chatillon e Verres. Il dislivello è negativo nelle prime due tappe, ciascuna di circa 15 km. Dislivelli attorno ai 700 m nelle successive due, di rispettivamente 25 e 22 km. Il dislivello dell'ultima tappa è di 350 m e di circa 17 km. Viene assicurata la logistica per il trasporto dei bagagli. La sistemazione è in alberghi***. Viaggio in auto, con almeno otto partecipanti. Il programma definitivo sarà pubblicato per tempo sul sito web GM e nel notiziario sezionale.

APERTURA ISCRIZIONI: 1 aprile

ORARIO PARTENZA: h. 06:30 (giovedì)

CAPOGITA: Beppe Stella tel. 336 641424

Sabato 13 e Domenica 14 settembre

DOLOMITI MERIDIONALI, MONTE ANTELAO – ALPINISMO



Sabato: da San Vito di Cadore (m 1.011) si sale al Rifugio Scotter, continuando poi fino alla Forcella Piccola, per scendere infine al Rifugio Galassi (m 2.018) per il pernottamento.

Domenica: dopo esser risaliti alla Forcella Piccola si sale lungo ghiaione, canale e cenge fino alla cresta nord, che si percorre sino alla vetta del Monte Antelao (m. 3.264). Discesa lungo lo stesso itinerario.

DIFFICOLTÀ: PD **DISLIVELLO:** 1.000 m (sabato) e 1.250 m (domenica) **TEMPI:** ore 3 (sabato) e ore 9 (domenica) **ORARIO PARTENZA:** h. 09:00 (sabato)

CAPOGITA: **Anna Maria Dal Ponte** tel. **347 5077108**

Da Venerdì 19 a Domenica 21 settembre

RADUNO INTERSEZIONALE ESTIVO GM



Evento organizzato dalla sezione di Pinerolo della Giovane Montagna in Val Chisone, nel Gruppo del Monte Freidour. Il programma definitivo, che prevede itinerari alpinistici, escursionistici e turistici, sarà pubblicato per tempo sul sito web GM e nel notiziario sezionale.

INFORMAZIONI presso i **Consiglieri sezionali GM Vicenza**



Cilento, Monte Bulgheria – Trekking 2024

Giovedì 25 settembre

VAL DEL GAZZO, ZOVENCEDO – GITA DEL GIOVEDÌ



In Val del Gazzo, nel cuore dei Colli Berici, si visita uno strano museo. Quindi, per carrarecche e sentieri si sale a Zovencedo dove si visitano la casa rupestre e le ex cave. Si ritorna quindi alla partenza scendendo per contrade e cave di pietra con begli scorci panoramici.

DISLIVELLO: 350 m TEMPI: ore 5 ½ ORARIO PARTENZA: h. 08:00

CAPOGITA: Walter Candoni tel. 0444 923696 ore serali



Rientro da Cima D'Asta – Gita sociale 2024

Sabato 27 e Domenica 28 settembre

AGGIORNAMENTO ROCCIA



Evento organizzato dalla CCASA di Giovane Montagna nella Val di Mello. L'aggiornamento è rivolto a tutti coloro che all'interno delle proprie Sezioni si propongono di prendere parte all'attività sociale con la qualifica di capogita nelle attività di arrampicata e alpinismo.

INFORMAZIONI presso i Consiglieri sezionali GM Vicenza

Domenica 28 settembre

ALPI FELTRINE, PAVIONE – ESCURSIONISMO EE



Dal passo Croce D'Aune (m 890) per sentiero si raggiunge Malga Monsampiano, per poi procedere verso il Passo del Pavione e quindi salire a Cima Pavione (m 2.335). Ritorno per le creste del Col di Luna fino al Rifugio Dal Piaz e quindi ad Aune.

DISLIVELLO: 1.500 m TEMPI: ore 9 ORARIO PARTENZA: h. 06:00

CAPOGITA: Maria Rosa Piazza tel. 333 2743153

Da Venerdì 3 a Domenica 5 ottobre

MERANO E LA VAL VENOSTA PER TURISTI ED ESCURSIONISTI



La nostra tradizionale gita turistica ed escursionistica di inizio autunno ha luogo in Val Venosta. I turisti possono visitare Merano, i numerosi castelli della valle, compreso Castel Juval, sede del Museo della Montagna di Reinhold Messner. Vengono visitati anche i Monasteri di Burgusio e di San Giovanni (Svizzera), oltre alla città di Glorenza. Gli escursionisti possono invece cimentarsi in percorsi di difficoltà E con al massimo qualche breve tratto EE, della durata di circa 5-6 ore e 600-1.000 m di dislivello da scegliere in base alle condizioni meteo e all'eventuale presenza di neve. Il programma definitivo sarà pubblicato per tempo sul sito web GM e nel notiziario sezionale.

APERTURA ISCRIZIONI: 1 maggio

ORARIO PARTENZA: h. 06:30 (venerdì, pullman)

CAPOGITA: Federico Cusinato tel. 345 8837326, Patrizia Toniolo tel. 339 4278806

Giovedì 9 ottobre

TRENTO, DAL CENTRO STORICO ALL'ORRIDO DI PONTE ALTO – GITA DEL GIOVEDÌ



Dal centro storico di Trento si esplorano i dintorni della città, passando per le cave da dove è stata estratta la pietra per costruirla, e i piccoli e suggestivi villaggi rurali che ne costellano la collina. Si raggiunge fino all'orrido di Ponte Alto, spettacolare canyon scavato dal torrente Fersina, ma anche buon esempio di intervento umano per preservare la città dalle piene del torrente stesso. Viaggio in treno.

DISLIVELLO: 350 m TEMPI: ore 4 ½ ORARIO PARTENZA: h. 07:00 (presso la stazione ferroviaria di Vicenza)

CAPOGITA: Patrizia Toniolo tel. 339 4278806



Cima Antermoia – Gita sociale 2024

Domenica 12 ottobre

ALPI FELTRINE, COL DI LUNA – ESCURSIONISMO E

Da Frassenè (m. 1.096) si segue il sentiero 772 salendo a Malga Luna, dalla quale si prosegue per la cima Col di Luna (m 1.747), dalla quale si gode di un ottimo panorama. Tornando sui propri passi si imbecca quindi il sentiero 773 fino al Rifugio Scarpa. Da qui si scende lungo strada sterrata per chiudere l'anello e tornare a Frassenè.

DISLIVELLO: 850 m TEMPI: ore 5 ½ ORARIO PARTENZA: h. 07:00

CAPOGITA: Barbara Masenello tel. 339 4099688



Da Venerdì 17 a Domenica 19 ottobre

ASSEMBLEA DEI DELEGATI GM



L'assemblea annuale dei Delegati GM verrà organizzato dalla Sottosezione Pier Giorgio Frassati presso il Santuario di Oropa (Biella). Il programma definitivo sarà pubblicato per tempo sul sito web GM e nel notiziario sezionale.

INFORMAZIONI presso i Consiglieri sezionali GM Vicenza

Giovedì 23 ottobre

ALLA RICERCA DEL MIGLIOR FOLIAGE – LARICI, BOCCHETTA PORTULE E PENDICI DEL MEATTA – GITA DEL GIOVEDÌ



Lunga ma comoda escursione che prende avvio da Malga Larici di Sotto (m 1.625) e che dovrebbe garantire la miglior visione della veste autunnale dei larici presenti in grande numero in questa zona dell'Altopiano di Asiago. Raggiunta Bocchetta Portule (m 1.937) si raggiunge una fantastica balconata sulla val d'Assa.

DISLIVELLO: 350 m TEMPI: ore 5 ORARIO PARTENZA: h. 07:30

CAPOGITA: Beppe Stella tel. 336 641424, Beppe Forti tel. 339 3399597

Domenica 26 ottobre

ALTOPIANO DI FOLGARIA E LAVARONE, BECCO DI FILADONNA – ESCURSIONISMO E



Il Becco di Filadonna è una cima a nord di Folgaria con una bellissima vista verso i laghi di Levico e Caldonazzo. Dalla località Sindech (m 1.100) si sale verso il Rifugio Casarota, da dove per un ripido sentiero si prosegue fino alla vetta (m 2.150). Discesa lungo lo stesso itinerario.

DISLIVELLO: 1.100 m TEMPI: ore 6 ½ ORARIO PARTENZA: h. 06:30

CAPOGITA: Federico Cusinato tel. 345 8837326

Venerdì 7 novembre

ASSEMBLEA DEI SOCI GM VICENZA



L'importante appuntamento annuale è un momento fondamentale della vita del sodalizio per cui viene raccomandata la presenza di tutti i soci. Ricordiamo che quest'anno sono previste le elezioni per il rinnovo del Consiglio di Presidenza. Ascolteremo inoltre le relazioni morali ed economiche dell'anno trascorso e i programmi per l'anno seguente.

SEDE SOCIALE h. 21:00

Domenica 9 novembre

FESTA DEL SOCIO CON MARRONATA SOCIALE E GITA ESCURSIONISTICA



Con programma e località da destinarsi si svolge la tradizionale Festa del Socio, unitamente alla Marronata Sociale, al ritorno di una gita escursionistica.

CAPOGITA: Daniele Zordan tel. 339 2519774, Pietro Stella tel. 347 7756801

Domenica 16 novembre

BRESCIA INSOLITA – VISITA TURISTICA



Brescia è chiamata la 'Leonesa d'Italia', per la sua lunga tradizione di coraggio, orgoglio e resistenza che l'hanno caratterizzata nel corso dei secoli. È anche la città dove parte e arriva la mitica Mille Miglia. Un museo dedicato alla celebre corsa le rendono gloria ed onore. Il programma definitivo sarà pubblicato per tempo sul sito web GM e nel notiziario sezionale.

ORARIO PARTENZA: h. 07:30 (pullman)

CAPOGITA: Lucia Savio tel. 347 7505583, Valeria Scambi tel. 338 8673068

Domenica 23 novembre

ALTOPIANO DI ASIAGO, FORTE E RIFUGIO MONTE VERENA – ESCURSIONISMO E



Percorso ad anello, con partenza e arrivo nelle vicinanze di Malga Campovecchio (m 1.600). Si sale lungo una carreggiata e, superate le Casare Verena, si prende il sentiero CAI 820 che porta alla postazione delle ex Batterie Rossapaoan, con uno splendido panorama sulla Val D'Assa. Si torna quindi sulla carreggiata e si sale al Rifugio Verena (m 2.020) e al vicino Forte. Per scendere si segue il sentiero 820, passando nei pressi del rifugio Verenetta.

DISLIVELLO: 550 m TEMPI: ore 6 ORARIO PARTENZA: h. 07:30

CAPOGITA: Beppe Forti tel. 339 3399597

Domenica 7 dicembre

ANELLO DI VALLONARA – ESCURSIONISMO E



La camminata di fine stagione ha luogo sulle colline a nord di Marostica. Da località Vallonara (m 130) si imbecca il Sentiero dei Sette, passando per la Madonna dei Capitelli e raggiungendo quindi Tortima (m 759). Dal paese ci si dirige verso ovest e, seguendo poi la strada romana, si scende a Crosara. Si ritorna infine a Vallonara, chiudendo l'anello.

DISLIVELLO: 700 m TEMPI: ore 6 ORARIO PARTENZA: h. 07:30

CAPOGITA: Federico Cusinato tel. 345 8837326

Sabato 20 dicembre

NATALE CON I SOCI



In Sede Sociale viene organizzato, a ridosso del Santo Natale, un incontro in tardo pomeriggio tra tutti i soci e famigliari di GM Vicenza con celebrazione della Santa Messa e occasione di scambio di auguri. Il programma definitivo sarà pubblicato per tempo sul sito web GM e nel notiziario sezionale.

INFORMAZIONI presso i Consiglieri sezionali GM Vicenza



Capitello nel Parco Fanes-Sennes-Braies – Gita sociale 2024

MANUTENZIONE SENTIERI E OPERE FISSE nell'anno 2025

Uscite di sopralluogo e manutenzione per le strutture fisse e i sentieri affidati in manutenzione alla nostra associazione.

Mercoledì 16 aprile

Manutenzione SENTIERI C.A.I.

Manutenzione dei sentieri n. 601 e n. 605 in Valdastico (Provincia di Vicenza).

DISLIVELLO: 1.000 m TEMPI: ore 6

INFORMAZIONI: Ottavio Ometto tel. 0444 303294

Mercoledì 14 maggio

Manutenzione SENTIERI C.A.I.

Manutenzione dei sentieri n. 601 e n. 605 in Valdastico (Provincia di Vicenza).

DISLIVELLO: 1.000 m TEMPI: ore 6

INFORMAZIONI: Ottavio Ometto tel. 0444 303294

Mercoledì 16 luglio

Manutenzione SENTIERI C.A.I.

Manutenzione dei sentieri n. 601 e n. 605 in Valdastico (Provincia di Vicenza).

DISLIVELLO: 1.000 m TEMPI: ore 6

INFORMAZIONI: Ottavio Ometto tel. 0444 303294

Sabato 9 e Domenica 10 agosto

Manutenzione Bivacco Ai Mascabroni

Manutenzione del Bivacco Ai Mascabroni (2.932 m), terrazza sud di Cima Undici - Dolomiti di Sesto (BZ).

DISLIVELLO: 1.600 m TEMPI: ore 12

INFORMAZIONI: Daniele Casetto tel. 348 8890520

Mercoledì 15 ottobre

Manutenzione SENTIERI C.A.I.

Manutenzione dei sentieri n. 601 e n. 605 in Valdastico (Provincia di Vicenza).

DISLIVELLO: 1.000 m TEMPI: ore 6

INFORMAZIONI: Ottavio Ometto tel. 0444 303294

ANNOTAZIONI PER UNA PREGHIERA

*Grazie Signore
per le gioie che ricevo dalla montagna,
per la fatica che è scuola,
per la soddisfazione che si ha
quando si raggiunge la cima,
per quel senso di contemplazione
che prende poi a guardarsi intorno
a sprofondare nell'orizzonte.*

*Grazie Signore
perché la montagna mi ricorda
che ho bisogno degli altri.*

*Ti prego, Signore, perché il far montagna
non sia un altro possibile momento di egoismo.*

*Ti prego perché
la cordialità, l'amicizia, la disponibilità
che qui in montagna
diventano un fatto spontaneo,
lo siano nella vita quotidiana.*

*Ti ricordo gli amici scomparsi
e chi ha chiuso la giornata terrena sui monti.*

*E se dono vuoi concedermi,
Signore Misericordioso,
questa grazia Ti chiedo:
finché Ti piace tenermi in vita
fammi camminare per le mie montagne.*

Amen

NOTE

GIOVANE MONTAGNA - Sezione di VICENZA
Borgo Scroffa, 18 - 36100 Vicenza (VI) www.giovanemontagna.org
Apertura sede: secondo giovedì di ogni mese 18,00 - 19,30
e-mail: vicenza@giovanemontagna.org
Facebook: Giovane Montagna Vicenza



**BANCA DEL
VENETO CENTRALE**

CREDITO COOPERATIVO ITALIANO